

---

# POZITIVA A NEGATIVA SPRINTŮ 2012

Jan Mrázek



# sprinty 2012

---

- ohlédnutí za sezónou
- ISSOM
- specifické situace ve sprintu
- vrcholné závody v ČR
- příklady ze světa



# sprinty 2012

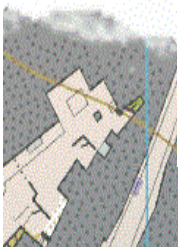
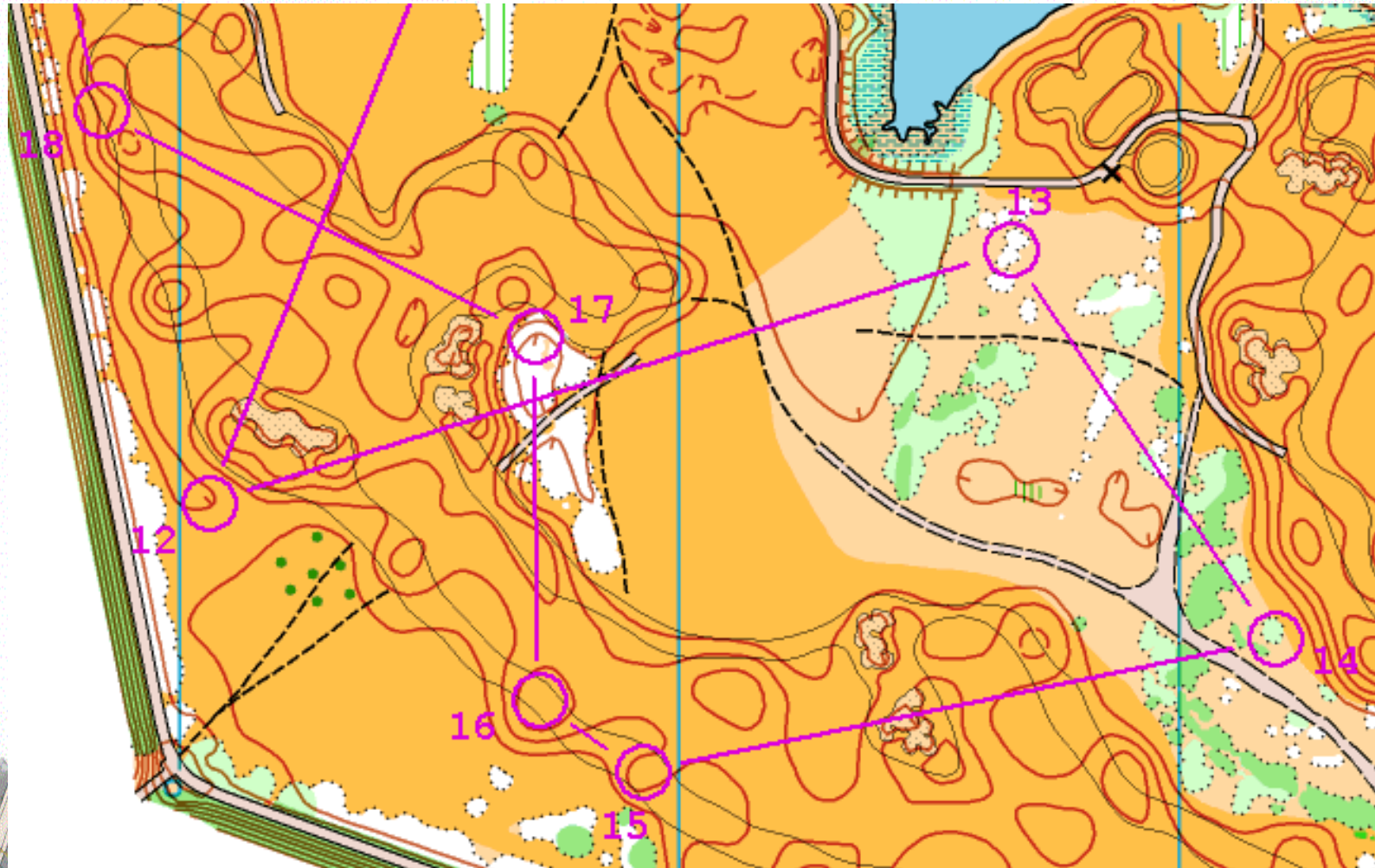
---

- 38 z 204 rankingových závodů
  - hlavně městské (sídlištní)
- 4x sprint cup, 1x MČR
- nominační závody
- nenahraditelný trénink
- zpestření



# sprinty 2012

- netradiční (Golf sprint Kuňka)



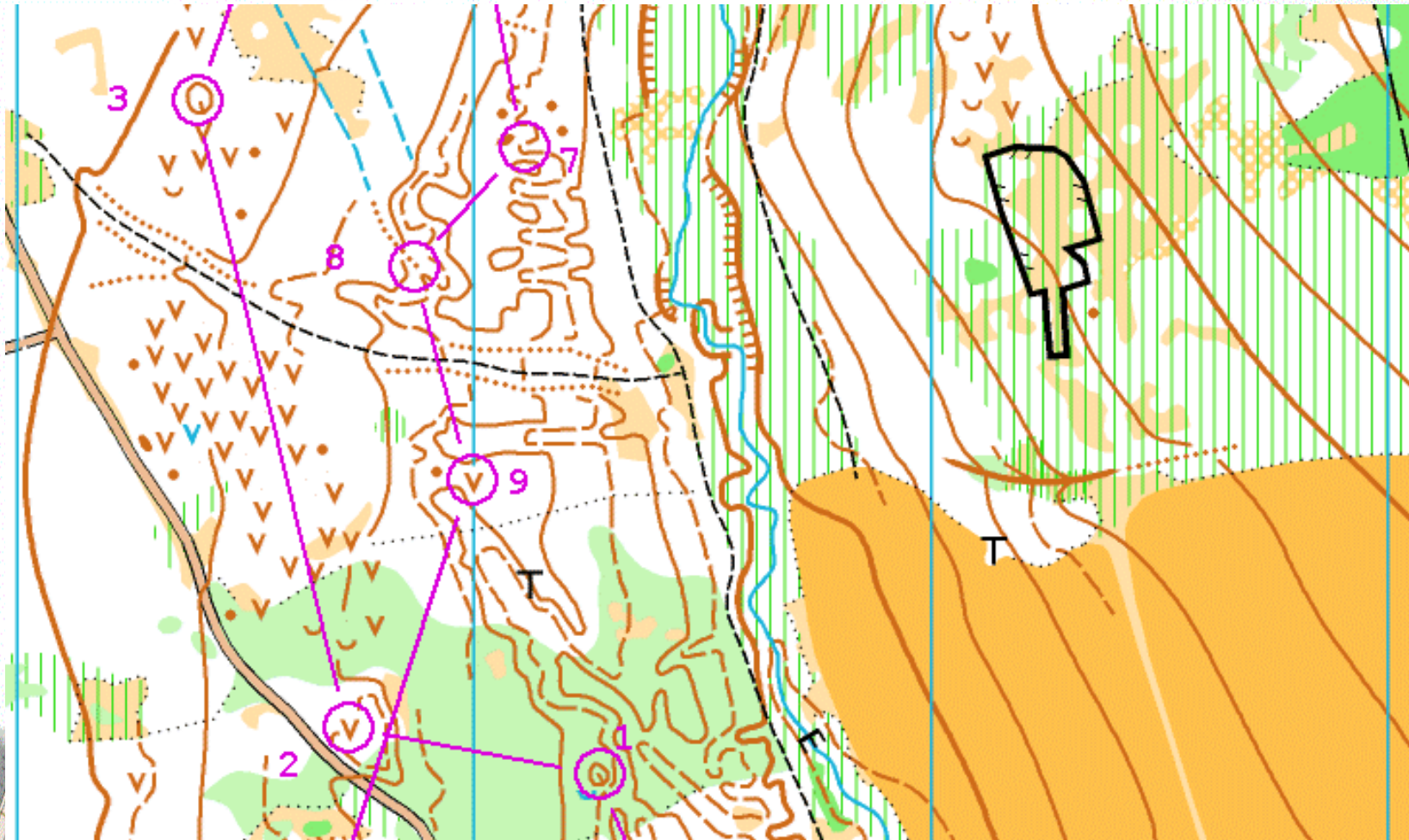
# sprinty 2012

- nepovedené (OM VČP Doudleby)



# sprinty 2012

- lesní (sprint při VČP Rudnák)



# ISSOM

---

- International Specification for Sprint Orienteering Maps
  - z roku 2007, český překlad
  - <http://www.orientacnisporty.cz/>
    - rady
      - ISSOM2007



# ISSOM

---

- definice mapových značek
- princip sprintových závodů
  - čitelnost mapy
  - definice nepřekonatelných zábran
- technické věci
  - měřítko, velikost značek, tisk,...
- upřesnění pro závody ČSOB





# ISSOM

---

- norma hlavně pro mapáře, ale dodržování musí kontrolovat rozhodčí i stavitel
- vychytání sporných míst
- rozhodnutí o nepřekonatelných místech
- víc než kde jinde rozhoduje mapa o výsledku závodu



# ISSOM

---

- pochopení ze strany pořadatele:
  - jasná a čitelná mapa
  - znalost a zkušenosti
- pochopení ze strany závodníka:
  - vyhnout se problémům (smrt nebo DISK)
  - vtoukat do hlavy



# ISSOM

---

- co je v mapě, platí
- pozor na:
  - tlustá černá
  - olivová zelená
  - červené šrafy
  - (nejtmavší zelená)

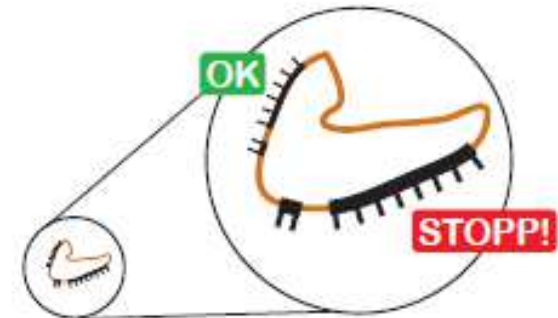


# osvēta ve Švédsku

medges. Lās i PM vad som gāller!

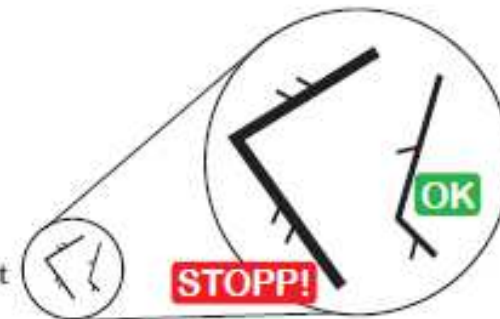
## 2) Branter fār inte passeras

Det ār fōrbjudet att passera branter som pā kartan redovisas med det fetare branttecknet, det som i dagligt tal kallas "opasserbar brant".



## 3) Staket fār inte passeras

Det ār fōrbjudet att passera staket som pā kartan markeras med det stakettecken som har dubbla taggar. (Staket som ritats med en tagg ār det okej att kliva eller hoppa ōver, men man fār aldrig klāttra).



## 4) Murar fār inte passeras

Murar kan vara ritade med grā eller svart fārg. Ār de redovisade med svart fārg fār de inte passeras.

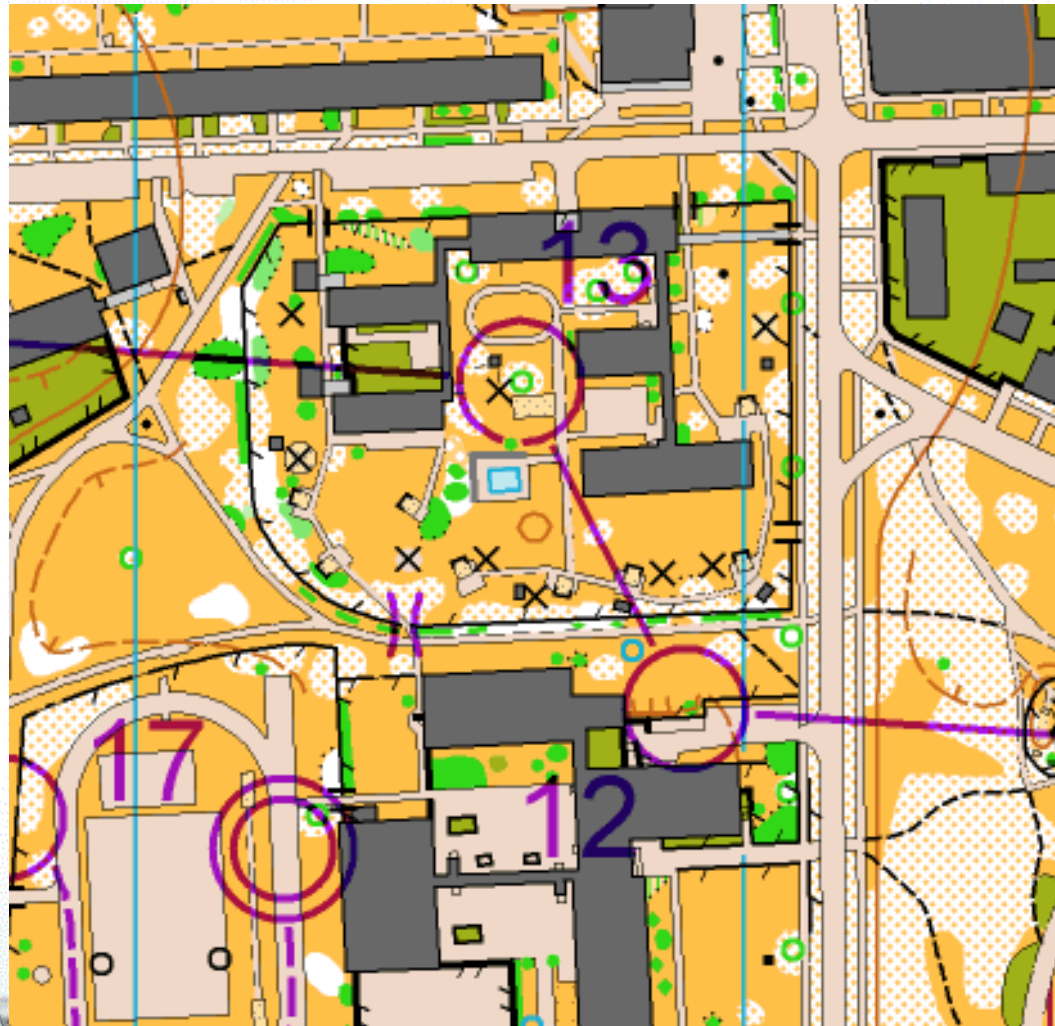


# příklady sporných situací

- těžiště problémů (a protestů)
- z neznalosti ISSOMu
- z nepochopení ISSOMu
- z nedostatku zkušeností se sprinty
- musí ohlídat stavitel+HR



# hranice překonatelnosti




# hranice překonatelnosti



© 2012 Google [Nahlášt problém](#) Datum obrázku: srpen 2011




# hranice překonatelnosti





# hranice překonatelnosti




# hranice překonatelnosti

---

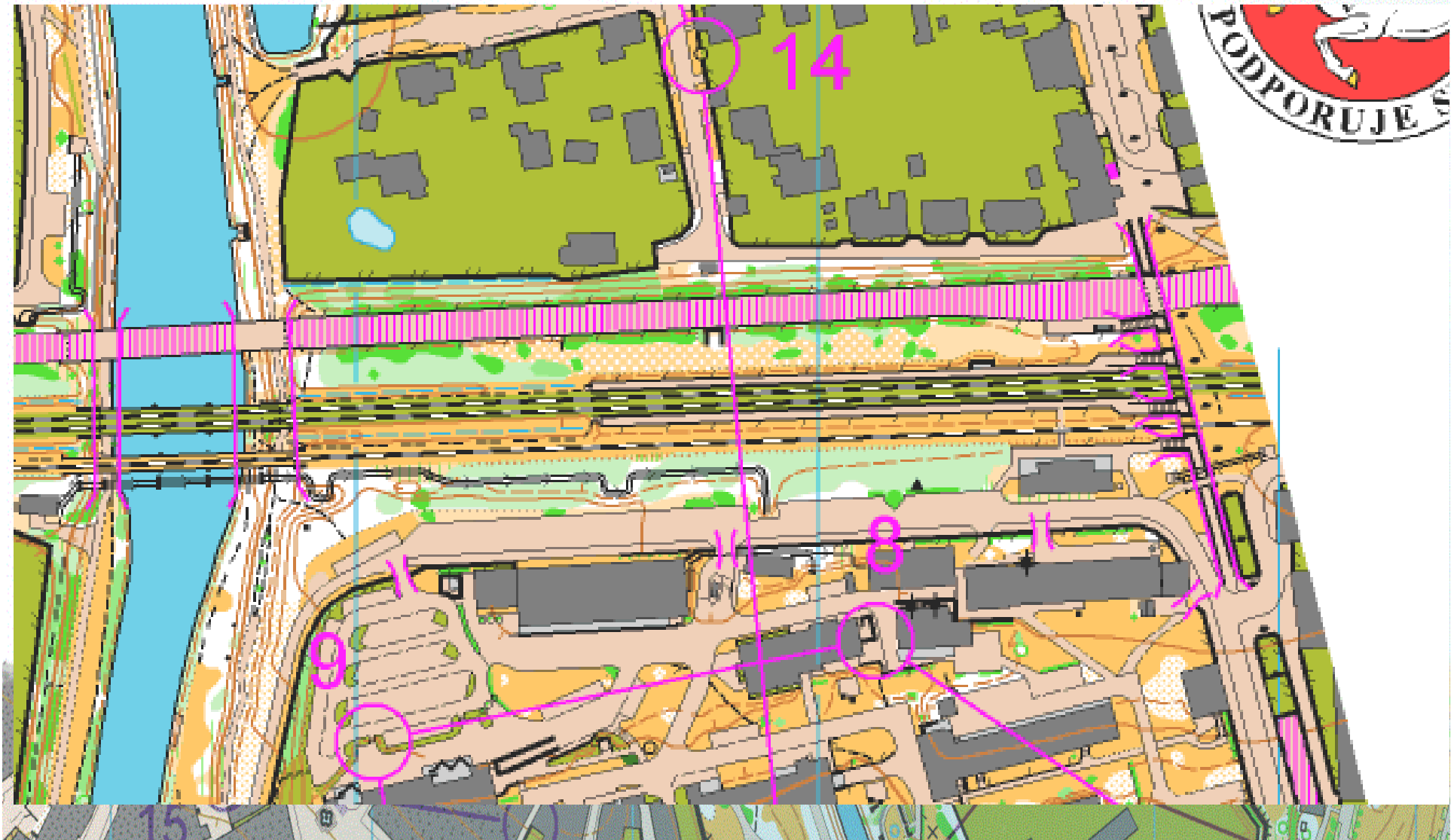


# hranice překonatelnosti



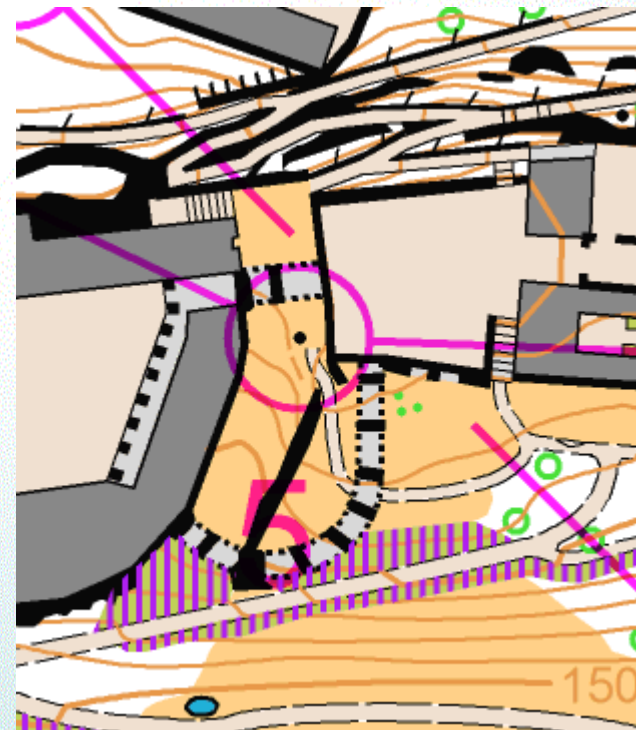
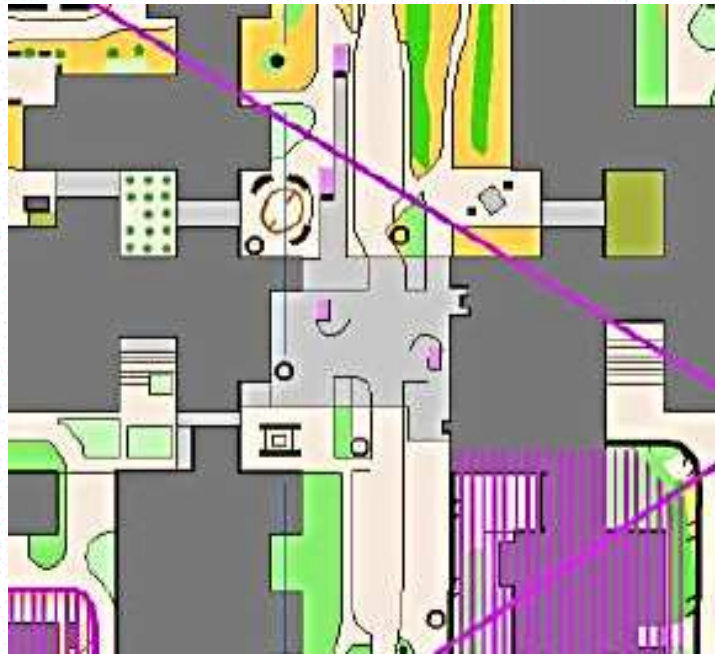
# (výšková) běžecká úroveň

- jen hlavní, podchod+tunel zvýraznit



# (výšková) běžecká úroveň

- do vyšších pater závodníky nepouštět

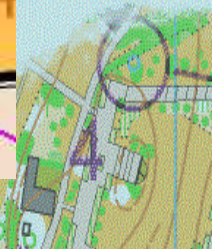



# tisk tratí



# průchodnost plotů

- změny na poslední chvíli, férovost



# vnitrobloky

- oblasti úplně uzavřené uvnitř budov musí být mapovány jako by byly součástí budovy





# závody ČR 2012

---

- 25.3. OŽ - Tábor
- 26.5. sprint cup – Lipník nad Bečvou
- 1.6. MČR sprint - Děčín
- 15.9. sprint cup – Konopiště
- 5.10. sprint cup – Olomouc

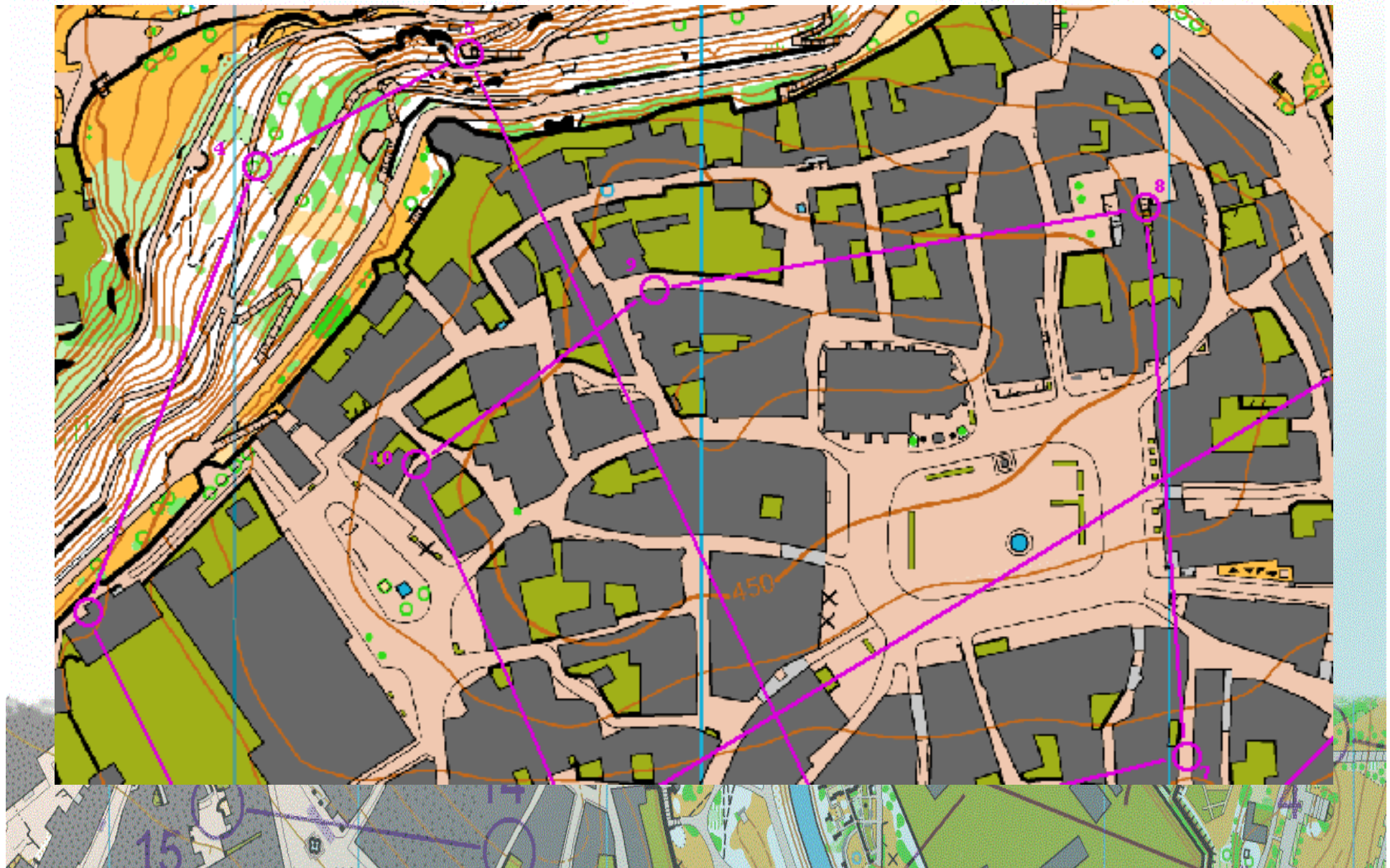


# společná pozitiva

- aktuální web
- dobré zázemí
- atraktivní terén
- povedené tratě



# OŽ Tábora



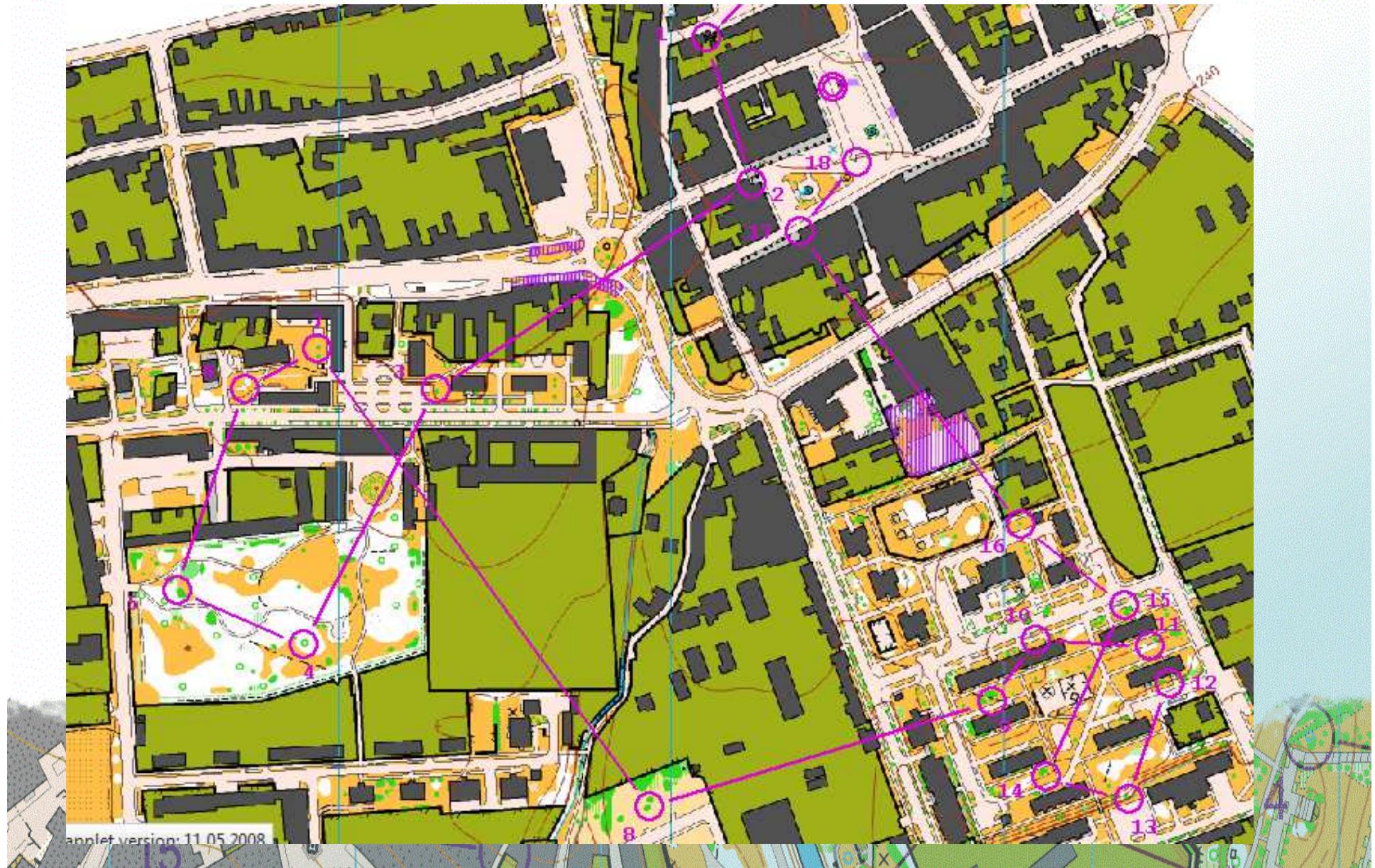
# OŽ Tábor

---

- jeden z nejlepších terénů na sprint v ČR
- v rámci repre soustředění
- stavba tratí R. Novotný



# sprint cup Lipník n. B.



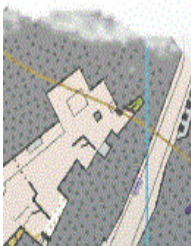
# sprint cup Lipník n. B.

- terén jakž takž, tratě odpovídaly
- cíl mimo shromaždiště
- předávání informací
- cesta na shromaždiště kolem závodního prostoru
- mapa minutu předem




# sprint cup Lipník n. B.

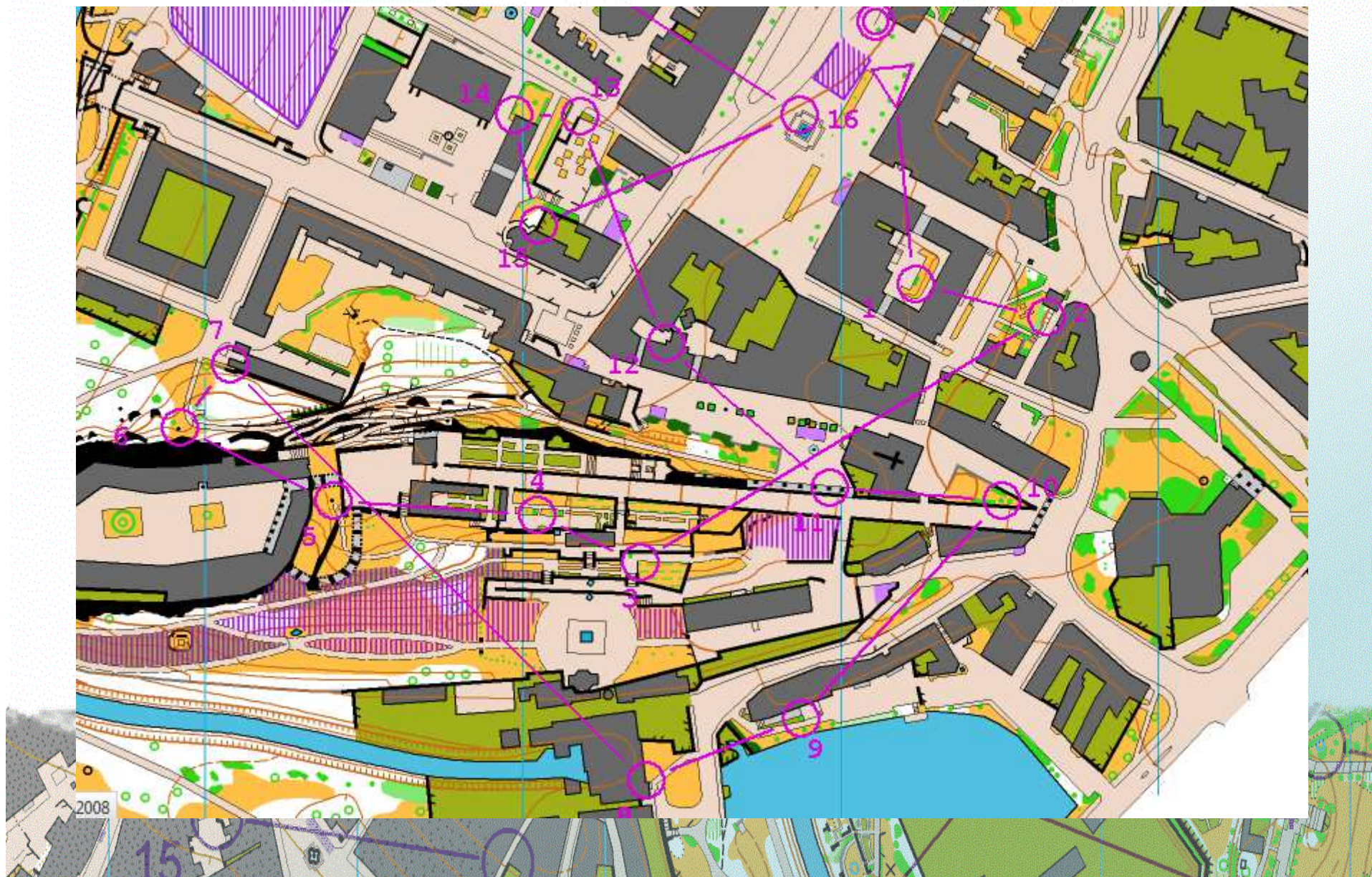
- ukázka mapy ve sporném místě v pokynech



Ukázka mapy v daném místě



# MČR - Děčín





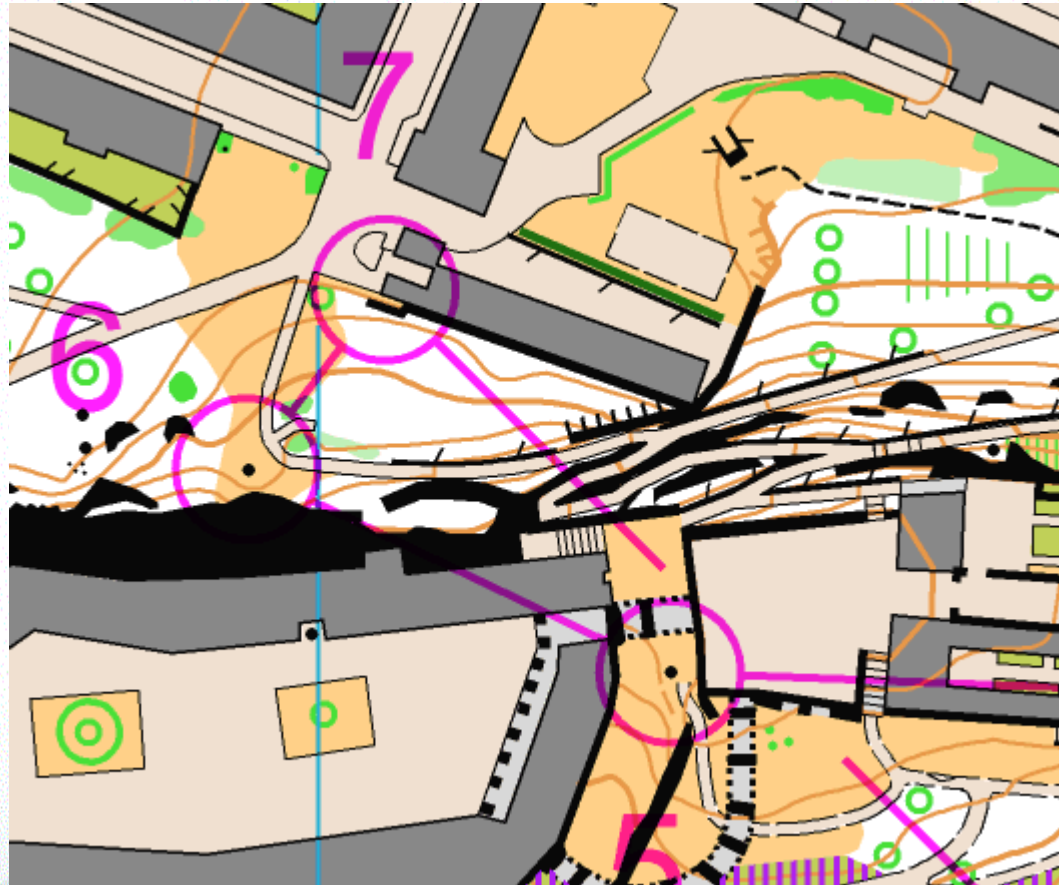
# MČR – Děčín

- miniprivát a minizídka



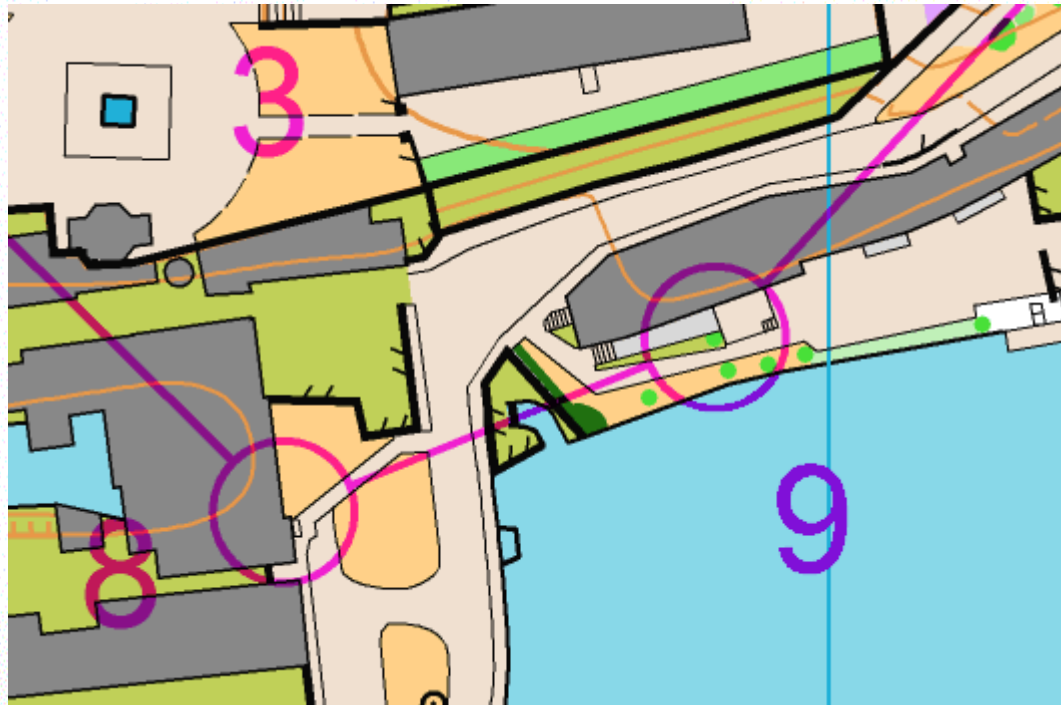
# MČR – Děčín

- kličkovaná mezi srázy



# MČR – Děčín

- kontrola v privátu

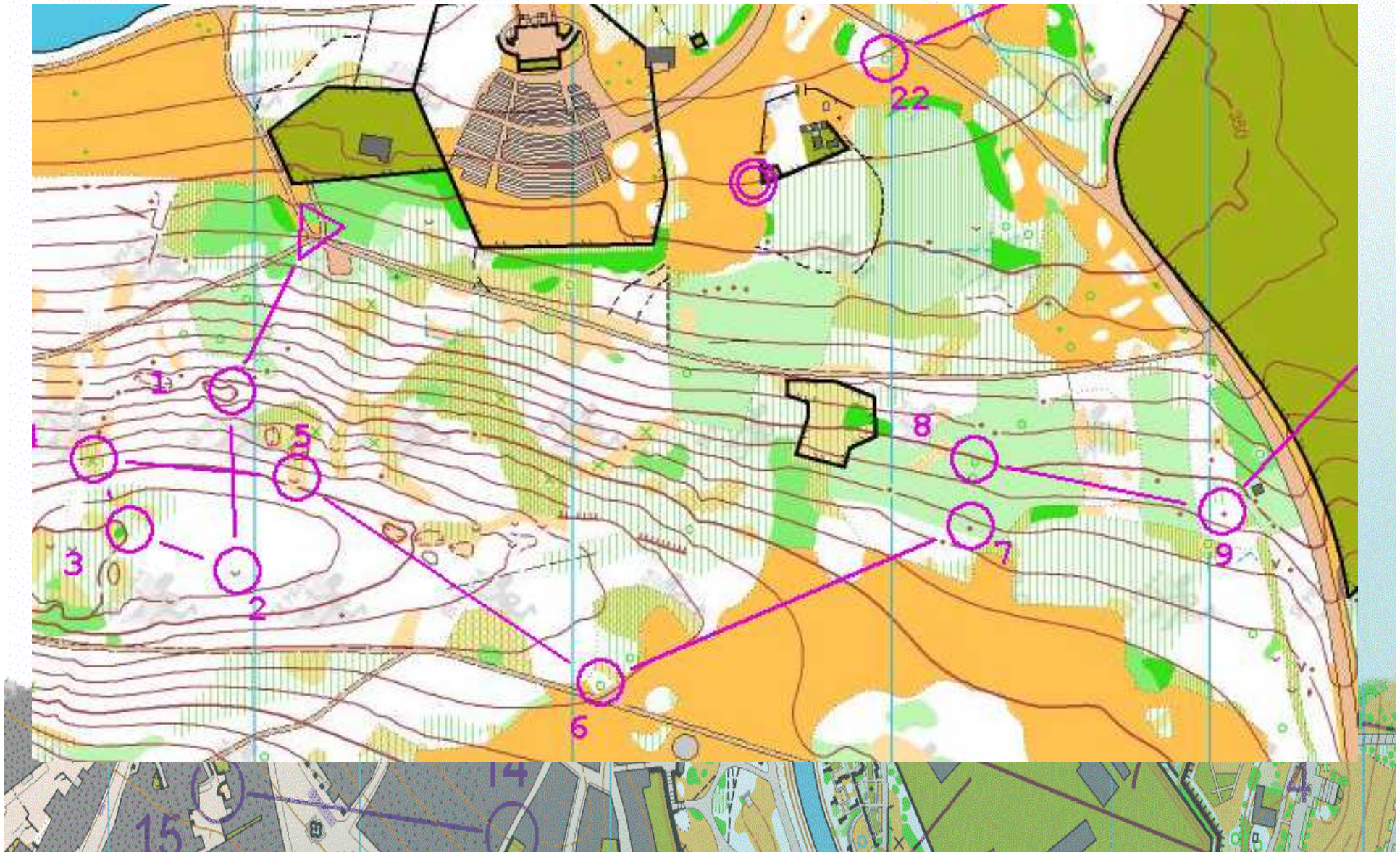


# MČR – Děčín

- perfektní sprintový terén
- perfektní tratě
- pořadatelsky nedotáhnuté
  - karanténa , start, doběh, označení cíle
  - cíl mimo shromaždiště
  - vymezení sporných míst
- nedodržení ISSOMu
  - čitelnost
  - značky



# sprint cup Konopiště



# sprint cup Konopiště

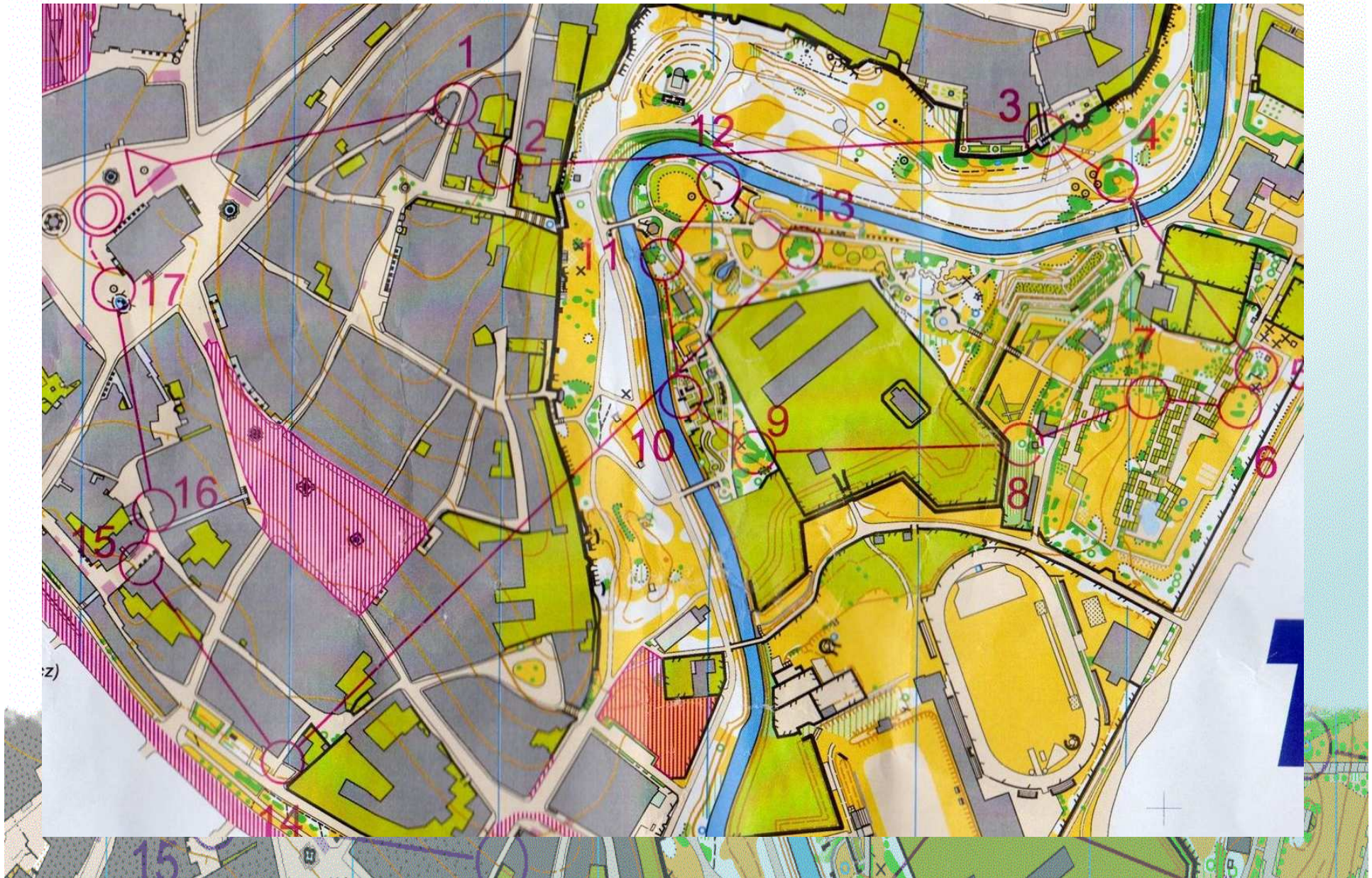
- odlišné názory na terén
  - zarostlý pod nohama, dobrá viditelnost, vytváření pěšin
- pěkná část kolem zámku
- stavitel vytěžil, co se dalo
- +organizace, +cíl
- zmapováno uvnitř plotu a zámku, medvěd...



# sprint cup Konopiště





# sprint cup Olomouc





# sprint cup Olomouc



# sprint cup Olomouc

---

- zavřená branka
  - zkontrolovat těsně před závodem
- špatně zmapováno
  - měl odhalit stavitel i rozhodčí
- řešení chyb:
  - D21: nezapočtení mezičasu
  - H21: moc rychlý mezičas => DISK?!



# příčiny nezdarů

- chybí zkušený kontrolor
- chybí pohled závodníka
- změny na poslední chvíli
- neznalost ISSOMu (na obou stranách)
- nezkušenosti pořadatelů



# předcházení nezdarům

- precizní vzájemná kontrola (mapař, stavitel, rozhodčí, probíhač)
- rozhodující pravomoc
- informovanost závodníků (ISSOM, ukázky mapy, fotky)
- kontrola prostoru těsně před závodem



# předcházení nezdarům

- sporná místa radši označit, případně hlídat
- vrcholné sprinty přidělovat jen zkušeným pořadatelům
- formální kontrola mapy – zpětná vazba od mapové rady (měl by hlídat sprintový specialista? evidentně to HR neohlídá)



# závody svět 2012

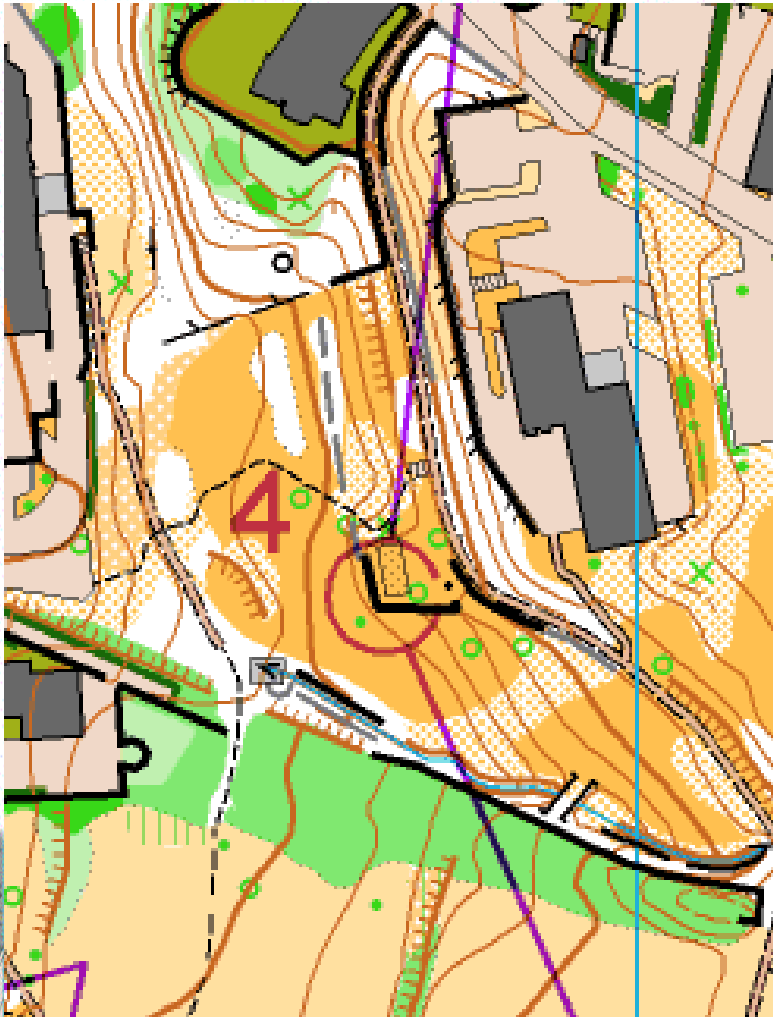
---

- MS 2011 kvalifikace
- ME 2012 finále
- Postfinance sprint - St. Gallen
- mistrovství Norska 2012

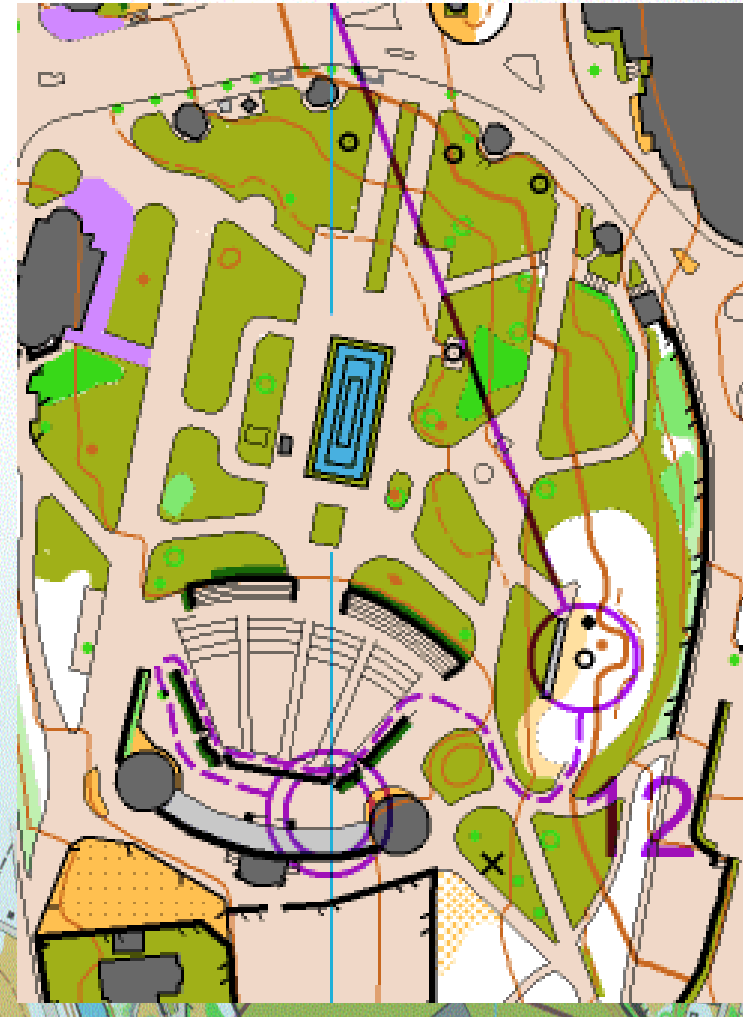


# WOC 2011 - Francie

- kde končí sráz?

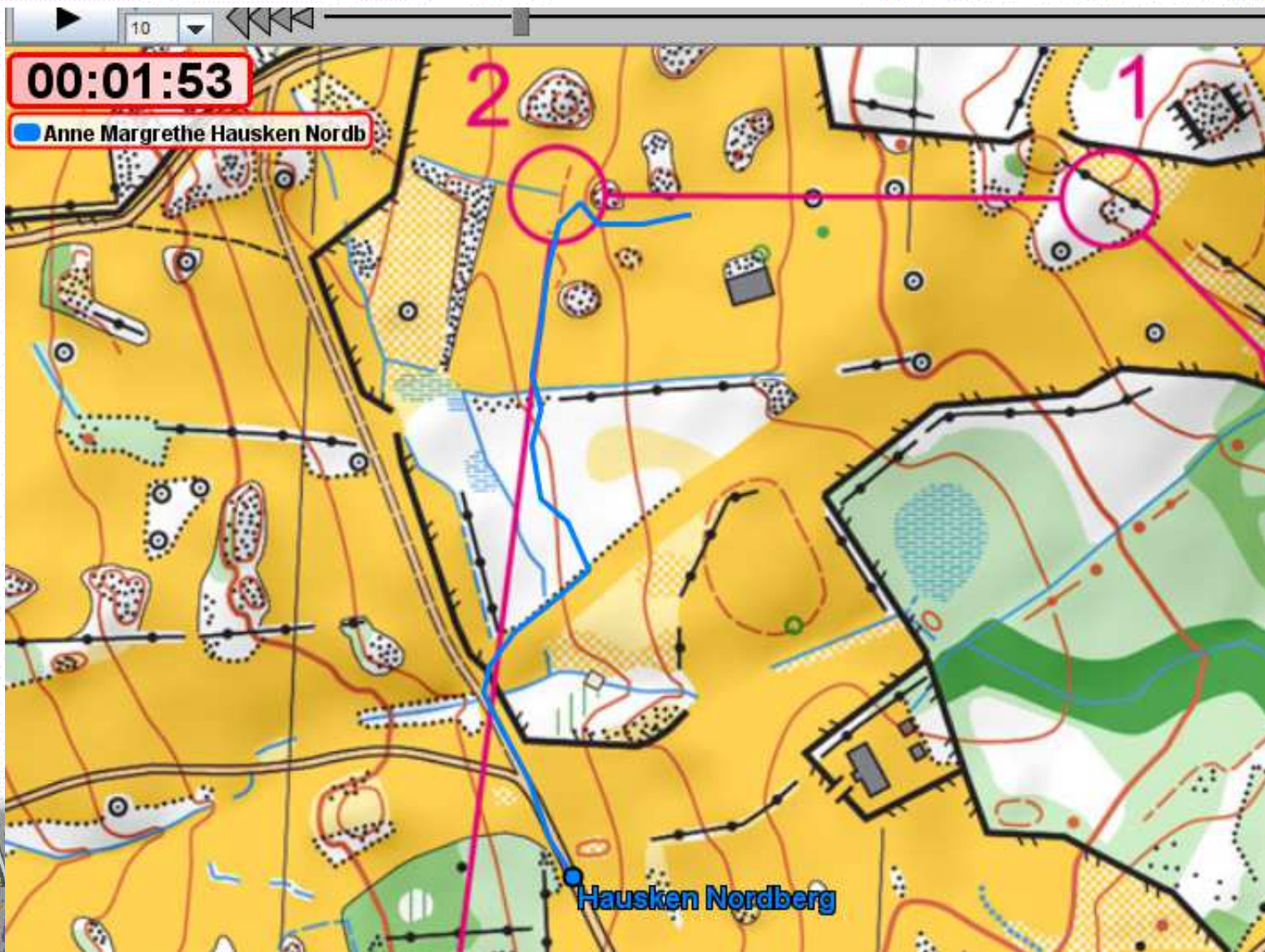


- trávník jako neoznačený privat



# EOC 2012 - Švédsko

- otevřená brána





# WOC 2012 - Švýcarsko

- kontrola pro diváky



# WC 2012 - Švýcarsko

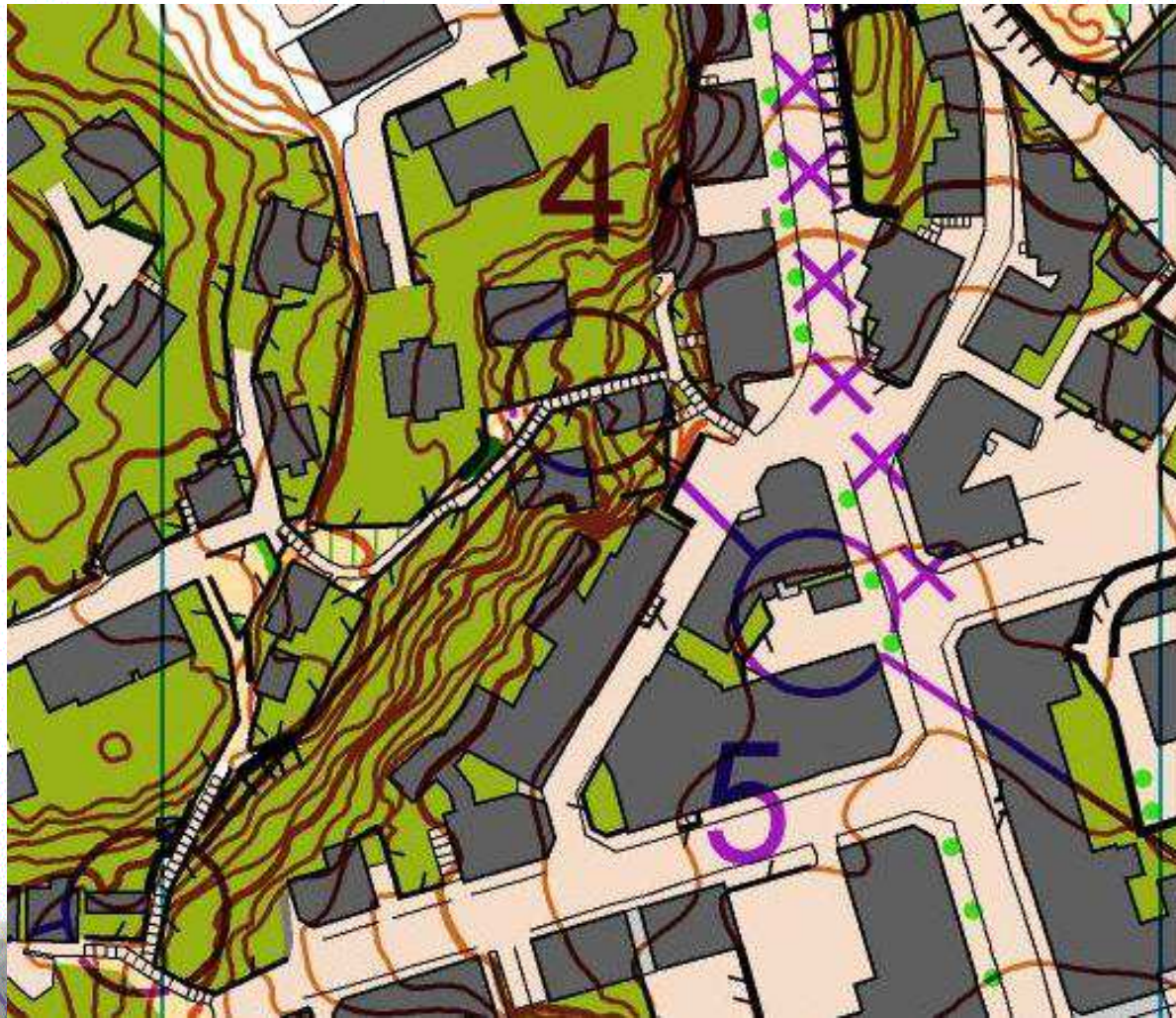
---

- špatný mapový symbol



# NM 2012 - Norsko

- neviditelný privát



# sprinty 2013

---

- **MSJ Hradec Králové**
- MČR LPU (Chrudim)
- sprint cup
  - VRB (Karlova Studánka)
  - SRK (Rychnov nad Kněžnou)

